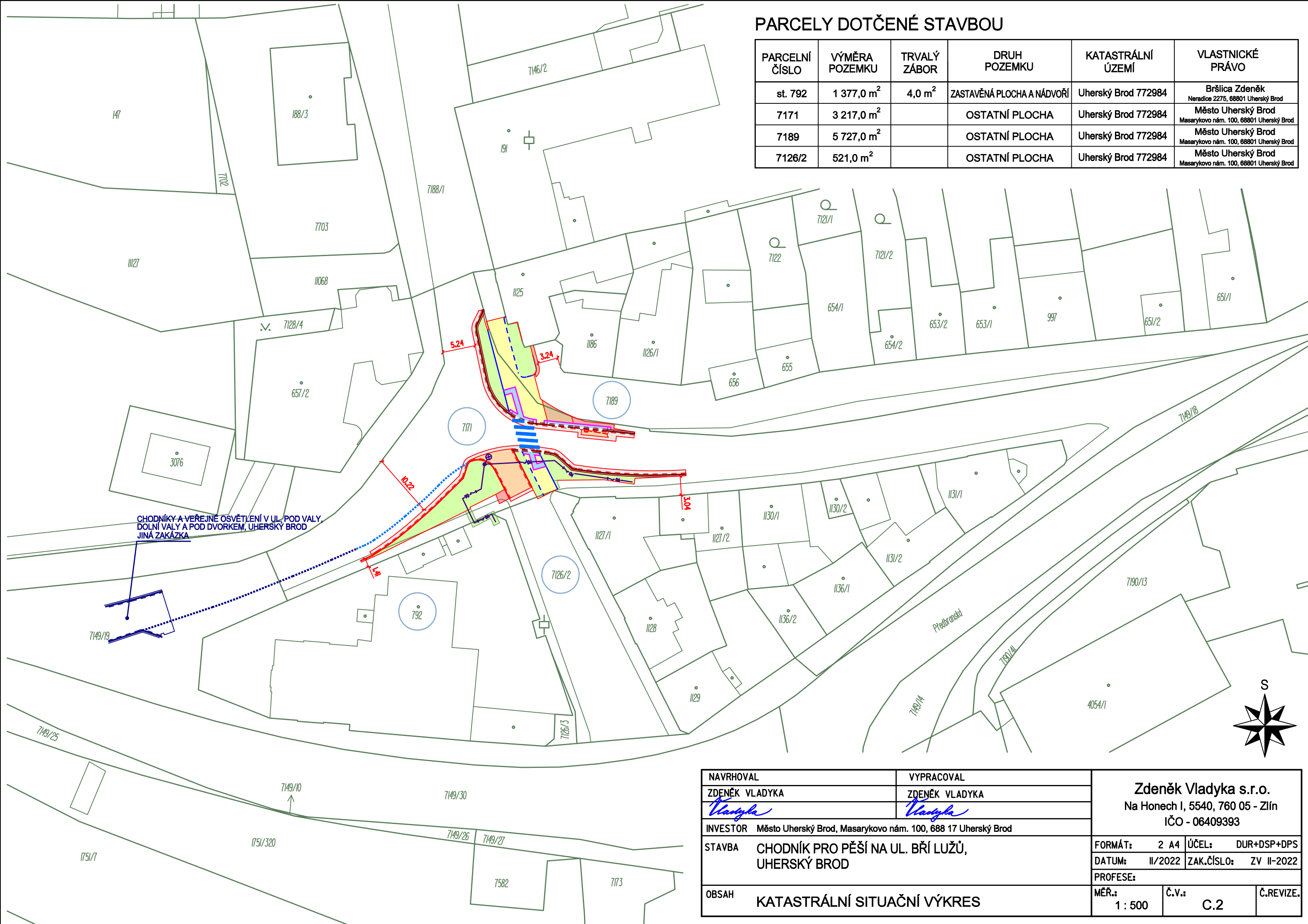




PARCELNÍ ČÍSLO	VÝMĚRA POZEMKU	TRVALÝ ZÁBOR	DRUH POZEMKU	KATASTRÁLNÍ ÚZEMÍ	VLASTNICKÉ PRÁVO
st. 792	1 377,0 m ²	4,0 m ²	ZASTAVĚNÁ PLOCHA A NÁDVOŘÍ	Uherský Brod 772984	Bršlica Zdeněk Neradice 2275, 68801 Uherský Brod
7171	3 217,0 m ²		OSTATNÍ PLOCHA	Uherský Brod 772984	Město Uherský Brod Masarykovo nám. 100, 68801 Uherský Brod
7189	5 727,0 m ²		OSTATNÍ PLOCHA	Uherský Brod 772984	Město Uherský Brod Masarykovo nám. 100, 68801 Uherský Brod
7126/2	521,0 m ²		OSTATNÍ PLOCHA	Uherský Brod 772984	Město Uherský Brod Masarykovo nám. 100, 68801 Uherský Brod



NAVRHOVAL	VYPRACOVAL	<div>Zdeněk Vladyka s.r.o.</div> <div>Na Honech I, 5540, 760 05 - Zlín</div> <div>IČO - 06409393</div>			
ZDENĚK VLADYKA	ZDENĚK VLADYKA				
					
INVESTOR	Město Uherský Brod, Masarykovo nám. 100, 688 17 Uherský Brod				
STAVBA	CHODNÍK PRO PĚŠÍ NA UL. BRÍ LUŽŮ, UHERSKÝ BROD				
OBSAH	KATASTRÁLNÍ SITUAČNÍ VÝKRES				
	FORMÁT: 2 A4		ÚČEL: DUR+DSP+DPS		
	DATUM: II/2022		ZAK.ČÍSLO: ZV II-2022		
	PROFESE:				
	MĚŘ.: 1 : 500		Č.V.: C.2		Č.REVIZE: